

ОПИСАНИЕ МЕСТОПОЛОЖЕНИЯ ГРАНИЦ

Публичный сервитут объекта «Вынос газопровода низкого давления, попадающего под строительство 5-ти этажного 40 кв. жилого дома», кадастровый номер 50:24:0000000:837

(наименование объекта, местоположение границ которого описано (далее - объект))

Раздел 1

Сведения об объекте

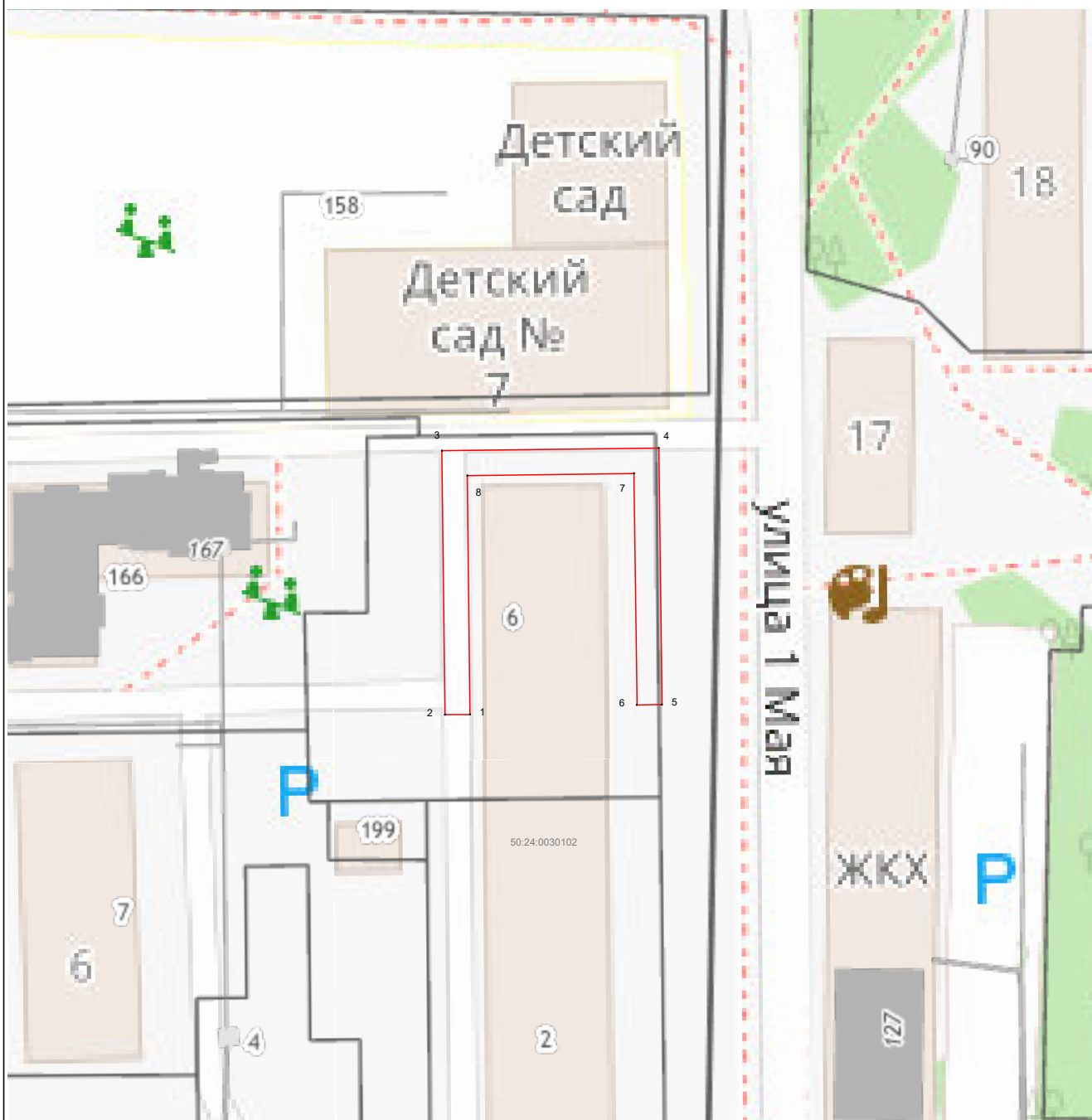
№ п/п	Характеристики объекта	Описание характеристик
1	2	3
1	Местоположение объекта	Московская область, Орехово-Зуевский городской округ, Ликино-Дулёво г
2	Площадь объекта ± величина погрешности определения площади ($P \pm \Delta P$)	438 м ² ± 7 м ²
3	Иные характеристики объекта	Вид объекта реестра границ: Зона с особыми условиями использования территории Вид объекта по документу: Публичный сервитут объекта «Вынос газопровода низкого давления, попадающего под строительство 5-ти этажного 40 кв. жилого дома», кадастровый номер 50:24:0000000:837 Содержание ограничений использования объектов недвижимости в пределах зоны или территории: Публичный сервитут, для целей размещения линейных объектов системы газоснабжения, их неотъемлемых технологических частей. Срок установления 49 лет. Обладатель публичного сервитута: Акционерное Общество "Мособлгаз". Адрес: Московская обл, г. Одинцово, д. Раздоры, 1-й км Рублево-Успенского шоссе, д. 1, корп. Б. Электронная почта: info@mosoblgaz.ru

Раздел 2

Сведения о местоположении границ объекта





1. Система координат МСК-50, зона 2					
2. Сведения о характерных точках границ объекта					
Обозначение характерных точек границ	Координаты, м		Метод определения координат характерной точки	Средняя квадратическая погрешность положения характерной точки (Mt), м	Описание обозначения точки на местности (при наличии)
	X	Y			
1	2	3	4	5	6
1	466 343,56	2 279 749,00	Аналитический метод	0,10	—
2	466 343,52	2 279 745,00		0,10	
3	466 385,61	2 279 744,54		0,10	
4	466 386,04	2 279 779,11		0,10	
5	466 345,12	2 279 779,62		0,10	
6	466 345,07	2 279 775,62		0,10	
7	466 381,99	2 279 775,16		0,10	
8	466 381,66	2 279 748,58		0,10	
1	466 343,56	2 279 749,00		0,10	
3. Сведения о характерных точках части (частей) границы объекта					
1	2	3	4	5	6
—	—	—	—	—	—

Раздел 4
План границ объекта



Масштаб 1:1 000

Используемые условные знаки и обозначения:

-  - характерная точка границы зоны
-  - граница зоны
-  - граница кадастрового квартала по сведениям ЕГРН
-  - граница земельного участка по сведениям ЕГРН

Подпись _____ Дата « 4 » мая 20 23 г.



Место для оттиска печати (при наличии) лица, составившего описание местоположения границ объекта